


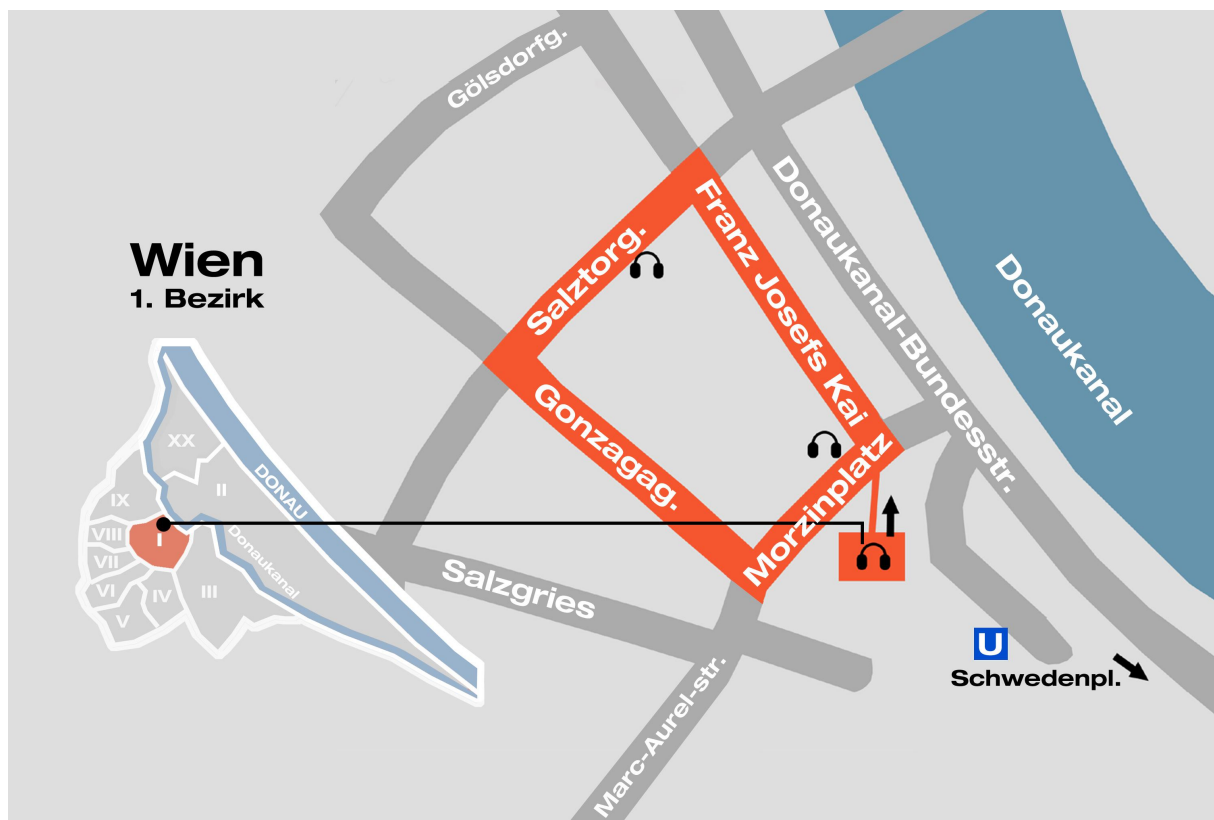


Morzinplatz

„Der Morzinplatz“ erkundet die wechselseitige Geschichte eines auf den ersten Blick unscheinbaren Wiener Ortes und legt verborgene Schichten der Wiener Stadtgeschichte frei.

Route/Wegbeschreibung:

Der Audioguide beginnt auf einer Parkbank im Areal zwischen **Ruprechtkirche**  und Tankstelle (mit Blick auf den Leopold-Figl-Hof). Die Route führt dann rechterhand des Figl-Hofes auf seine Rückseite in die **Salztorgasse 6** . Von dort weiter um den Figl-Hof wieder an seine Vorderseite zurück zum Mahnmal am **Morzinplatz** , Ecke **Franz-Josefs-Kai** (wieder mit Blick auf den Leopold-Figl-Hof).



Praktische Hinweise:

Wir empfehlen die Verwendung von qualitativ hochwertigen Kopfhörern, die beide Ohren ganz umschließen. Bitte nehmen Sie sich genug Zeit für - und zwischen den - einzelnen Audio-Guides. Sie erfordern ein hohes Maß an Konzentration.

Die für das Projekt verwendeten Interviews sind unter unterschiedlichen Rahmenbedingungen entstanden. Aufnahmezeit & -ort, sowie das verfügbare Equipment beeinflussen die technische Qualität dieser Tondokumente. Aufgrund der spezifischen Interviewsituation sind mitunter auch Nebengeräusche wie Klopfen, Händereiben und dergleichen zu hören.

Kontakt:

Projektleitung: Philipp Haydn (p.haydn@hoerspuren.at), Maria Ecker (m.ecker@hoerspuren.at)